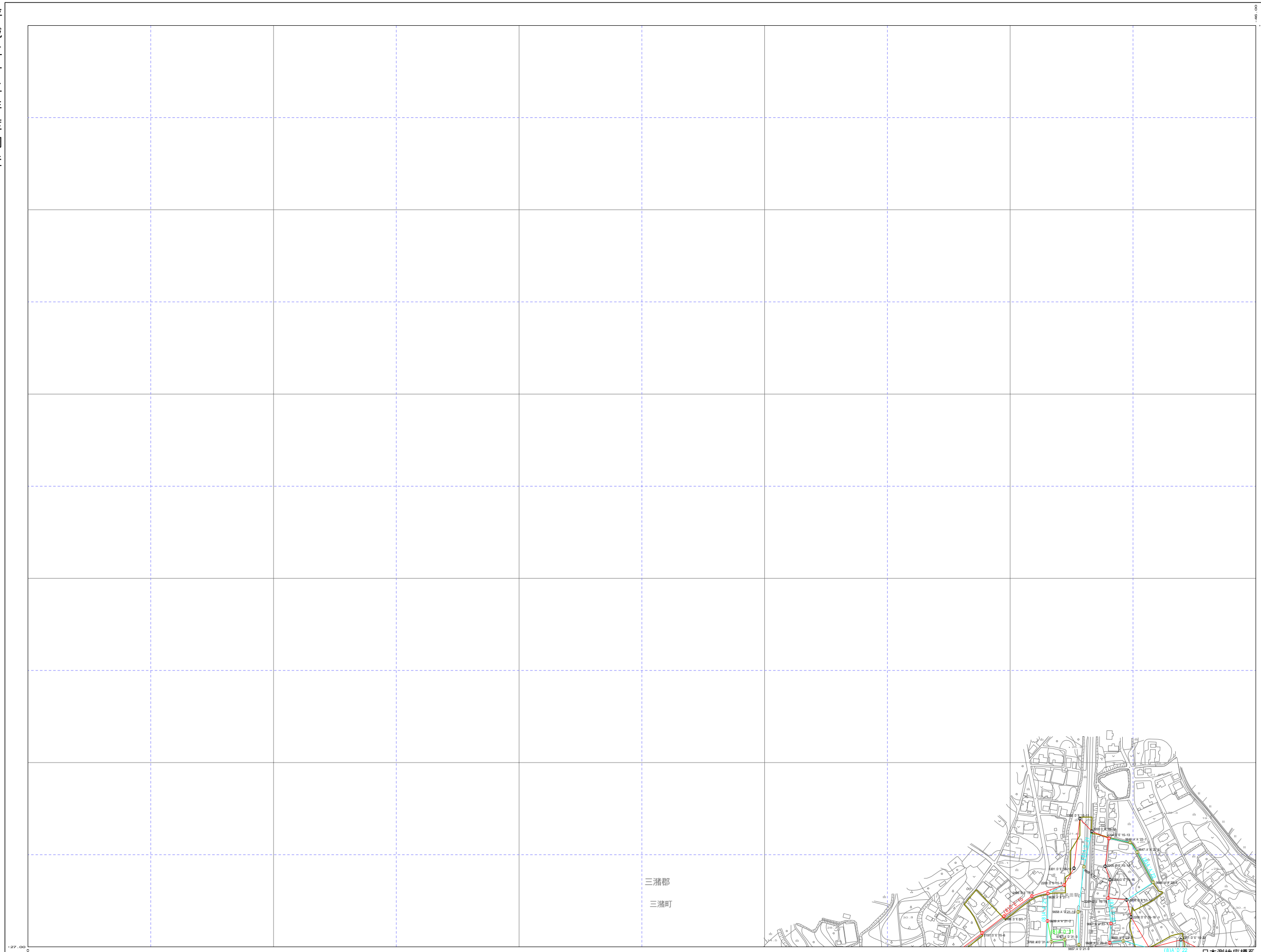
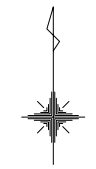


筑後市基準点平面図 A'

平成二十二年 度 調 査

	A'	B'
C'	D'	E'

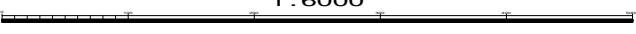
凡 例	
杭の種類	記号
国家三角点	△
地籍図根三角点	□
図根多角点(永久杭)	○
図根多角点(一時杭)	⊙
2級基準点	◎
3級基準点	▽
4級基準点	⊕
1次路線	—
2次路線	—
3次路線	—
4次路線	—
5次路線	—
3級路線	—
4級路線	—
行政界	—
正常の場合は赤 異常の場合は青 亡失の場合は黒 復元の場合は赤 新点の場合は桃 未調査の場合は茶 一時杭の場合は茶	



三浦郡
三浦町

日本測地座標系

1 : 6000



A'