

### 矢部川洪水ハザードマップ(筑後市)について

このマップは、洪水防衛に関する計画の基本となる降雨である概ね100年に1回程度起こる大雨が降ったことにより、矢部川が氾濫した場合に想定される浸水の状況と、国土交通省九州地方整備局筑後河川事務所がシミュレーションにより求めたものです。この浸水区域等は、平成13年3月時点の矢部川における河道の整備状況、日向神ダムの洪水調節効果等を勘案して作成していますので、上記の時点以後の土地改良等による地形の変化は加味されていません。また、このシミュレーションにあたっては、支沢川の氾濫、想定を超える降雨、高潮、内水による氾濫等を考慮していませんので、この浸水想定区域に指定されていない区域においても浸水が発生する場所や、想定される水深が実際の浸水深と異なる場合があります。

大雨が発生し、市から避難勧告や避難指示が出された場合やご自分で「危険」と判断した場合には、速やかに避難してください。また、その時にあわてないよう、このマップを参考に、日頃から避難場所や家族の連絡先等を確認しておきましょう。

備考 前提となる計画降雨 矢部川流域の1日間の雨量 352.4mm (基準地点船小屋上流域)

### 避難する時の心得

筑後市のかなりの地域で浸水する可能性があります。このため、早めの避難が大切です。

#### 情報の収集に努めましょう!

市からも情報提供を行います。新聞やテレビ、ラジオ、インターネット等を用いた情報の収集に努めましょう。また、「避難の呼びかけ」がなくても、ご自身で「危険」と感じたら、速やかに避難してください。



避難の呼びかけがあったらすぐに避難を! 市の広報車などから避難の呼びかけが行われることがあります。その場合は速やかに避難してください。

#### 避難するときは、みんなと一緒に。

お年寄りなどの避難に協力を!

普段で避難することは非常に危険です。緊急時に移動するときは何人かまとまって行動するよう心がけましょう。また、お年寄りや子供、病者、体の不自由な人の避難に協力しましょう。



#### 避難場所や安全な避難道路の確認を!

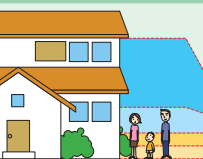
避難場所やそこまでの坂道、道路など、この地図を参考にあらかじめ自分たちで確認しておき、安全に通行出来るか、どのくらい時間がかかるかを確認しましょう。洪水時に歩く速度の山ノ井川、通常の半分程度となります。

#### 荷物は最小限、身軽に動けるように!

荷物を多く持ちすぎると、機敏な動きの妨げとなり、逃げ遅れやすくなります。必要最低限の荷物を持ち、動きやすい格好で避難しましょう。



### 浸水の目安



洪水ハザードマップに記載されている大雨で矢部川から水があふれたときに予想される水深の目安はおよそ次のとおりです。

浸水水深	水深の目安
2.0m以上	2階建ての軒下までつかれる程度
2.0m未満	大人の腰までつかれる程度
1.0m未満	大人の膝までつかれる程度
0.5m未満	大人の腰までつかれる程度

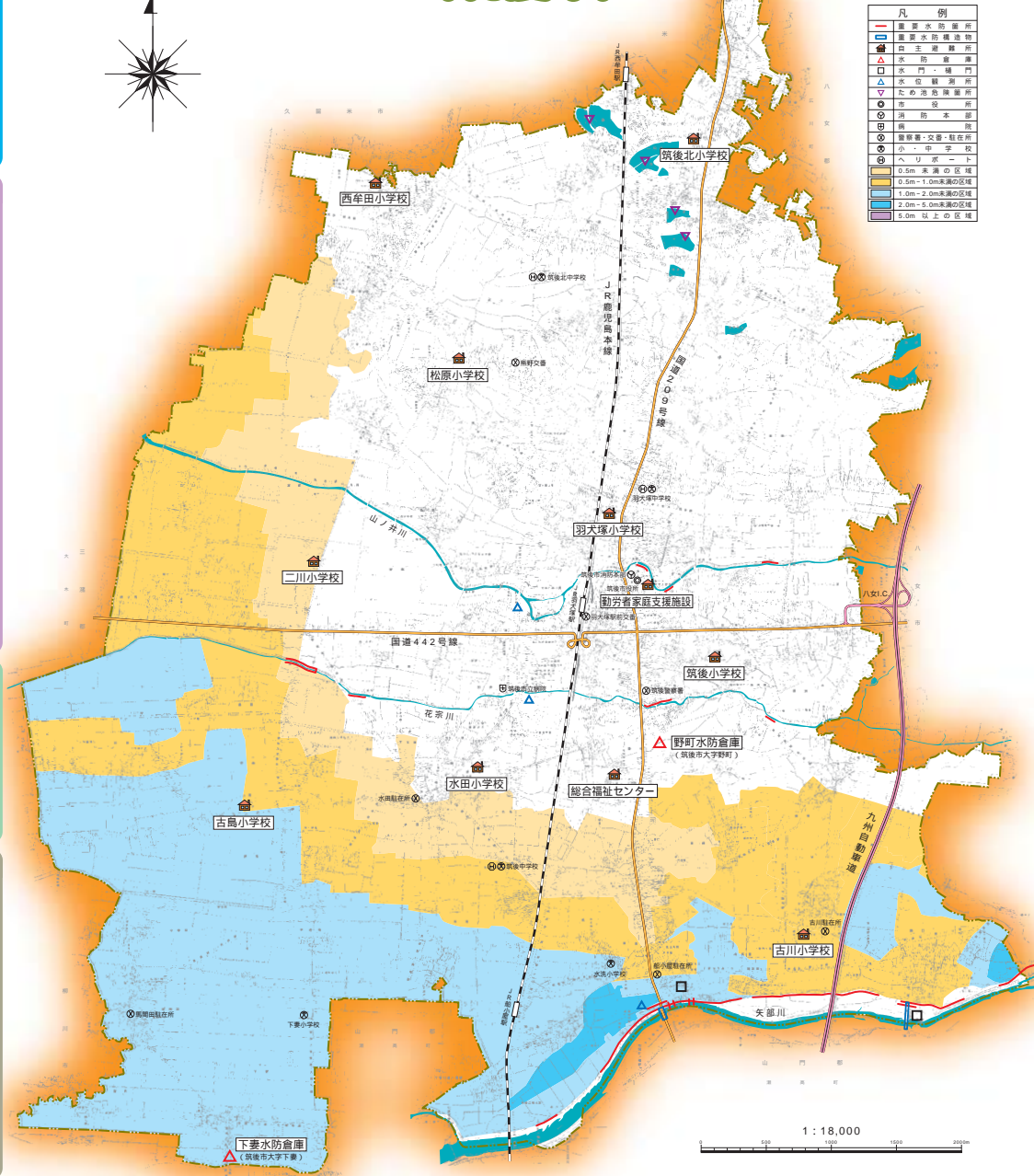
### 昭和28年水害浸水実績図



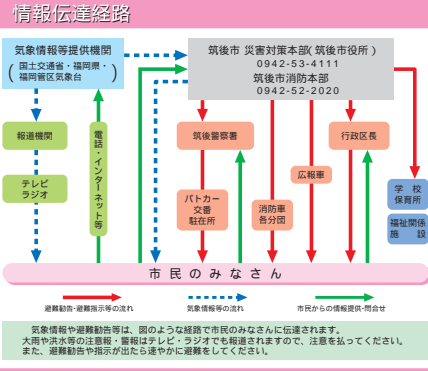
この浸水実績図は、国や自治体が、流域内の人々を対象に過去の浸水状況を知ってもらい、日頃から洪水の備え等に役立ててもらおうとを目的として作成したもので、過去の洪水による浸水区域を聞き取り調査、航空写真等により図面上に表したものです。浸水の区域は雨の降り方や土地利用などの変化等により変わることがあります。

備考 (1)作成主体 国土交通省九州地方整備局 筑後河川事務所 (2)雨量 最大日雨量 昭和28年6月25日 349.1mm 同年6月25日～29日総雨量 568.7mm (観測所名 羽大塚)

# 矢部川洪水ハザードマップ (筑後市)



- 凡例: 重要避難所、重要水防施設、血圧測定所、水防倉庫、水門、橋門、水防用堤防、水防用堰、池田防壁、市役所、消防本部、消防分署、警察署・交番・駐在所、小・中学校、保育園、児童センター、避難所、避難所等、避難所等、避難所等



### 非常持ち出し品チェックリスト

貴重品類	避難するときに最初に持ち出します。あまり欲張らず、男性で15kg、女性で10kg程度の重さを目安に準備しましょう。
現金、10円玉	現金、10円玉
現金簿	現金簿
健康保険証	健康保険証
免許証	免許証
印章類	印章類
家や車のキー	家や車のキー
避難用具	避難用具
救急用具	救急用具
非常食・食料	非常食・食料
衣類	衣類
生活用品など	生活用品など
その他	その他

二次持ち出し品	災害現場までの数日間を自足できるように準備しておくものです。家族1人あたり3日分を用意しましょう。
飲料水	飲料水
食料品	食料品
燃料・その他	燃料・その他

避難所一覧表	小学校	中学校	その他
羽大塚小学校	筑後市大字羽大塚232番地	52-4138	
松原小学校	" 松原766番地	53-2264	
吉川小学校	" 久米1007番地	53-3517	
水田小学校	" 志13番地	53-3264	
水田小学校	" 下北島172番地	53-2815	
下妻小学校	" 下妻1317番地	53-2619	
吉島小学校	" 吉島233番地	52-2616	
二川小学校	" 若菜433番地	52-2617	
西牟田小学校	" 西牟田1802番地	53-3674	
筑後小学校	" 長尾1285番地	53-2873	
筑後北小学校	" 西牟田6044番地	52-2468	
中学校			
羽大塚中学校	筑後市大字羽大塚80番地	52-4168	
筑後中学校	" 水田1046番地1	52-4148	
筑後北中学校	" 蔵敷724番地	52-8758	
市の施設			
勤労者家庭支援施設	筑後市大字山ノ井880番地1	53-2516	
その他			
総合福祉センター	筑後市大字野町680番地1	52-3999	

災害情報提供ホームページURL一覧	ホームページアドレス
福岡県気象台	http://www.fukuoka-jma.go.jp/
国土交通省(河川防衛課)ホームページ	http://www.river.go.jp/
筑後河川防衛課	http://www.kasen.jp/
筑後市ホームページ	http://www.city.chikugo.fukuoka.jp/

各行政機関一覧	名称	所在地	電話番号
筑後市役所	筑後市大字山ノ井808番地	0942-53-4111	
筑後市消防本部	筑後市大字山ノ井900番地	0942-52-2020	
筑後市立病院	筑後市大字和泉917番地1	0942-53-7511	
筑後警察署	筑後市大字山ノ井338番地	0942-52-0110	
筑後河川事務所(出川所)	山門郡瀬高町大字上庄字土屋470番地	0944-63-2520	
八女保健福祉環境事務所	八女市大字本村25番地	0943-22-6971	
八女土木事務所	八女市大字本村25番地	0943-22-6982	