
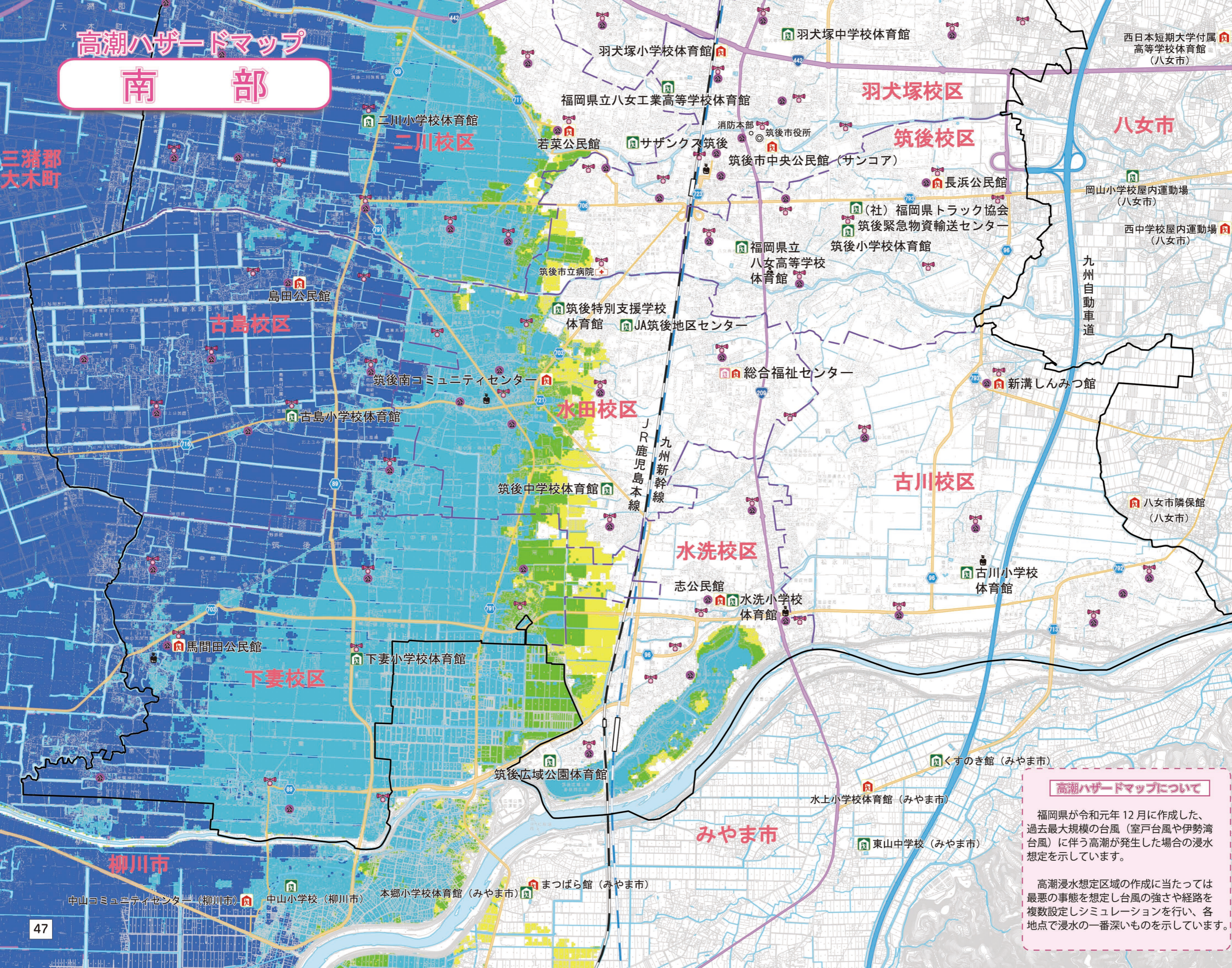


# 高潮ハザードマップ

## 南部

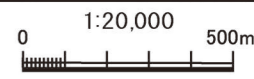
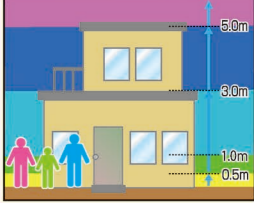
三潞郡  
大木町



凡例	
	指定緊急避難場所兼指定避難所
	指定避難所
	福祉避難所
	医療機関
	警察署・交番・駐在所
	公民館・集会所
	コミュニティ無線局
	消防団車庫
	アンダーパス
	重要水防箇所
	高速道路
	国道
	県道
	九州新幹線
	JR
	小学校区境

浸水した場合に想定される浸水深(ランク別)	
	10.0m 以上
	5.0m 以上 10.0m 未満 (2階水没)
	3.0m 以上 5.0m 未満 (2階床上浸水)
	1.0m 以上 3.0m 未満 (1階水没)
	0.5m 以上 1.0m 未満 (1階床上浸水)
	0.5m 未満 (大人の膝あたり)

### 想定浸水深の目安



### 高潮ハザードマップについて

福岡県が令和元年12月に作成した、過去最大規模の台風(室戸台風や伊勢湾台風)に伴う高潮が発生した場合の浸水想定を示しています。

高潮浸水想定区域の作成に当たっては最悪の事態を想定し台風の強さや経路を複数設定しシミュレーションを行い、各地点で浸水の一番深いものを示しています。