

# 「JR羽犬塚駅周辺地区まちづくりに関する取り組み」

～歩みを止めず、できることから着実に～

# 活 動 報 告



はね丸 ©筑後市

## ① 3行政区合同清掃活動を実施しました!!

- 実施日…11/12(日) 8:00～9:30
- 実施場所:羽犬塚駅周辺 3行政区内(停車場、藤島、秋松)

清掃前の集まりの様子



行政区長より参加者に対し、今回の取り組みの説明を行いました!

水路清掃の様子(藤島)



水路清掃の様子(秋松)



アクセスジャパンの外国人留学生が大活躍!!



花田川清掃の様子(停車場)

諏訪神社清掃の様子(停車場)



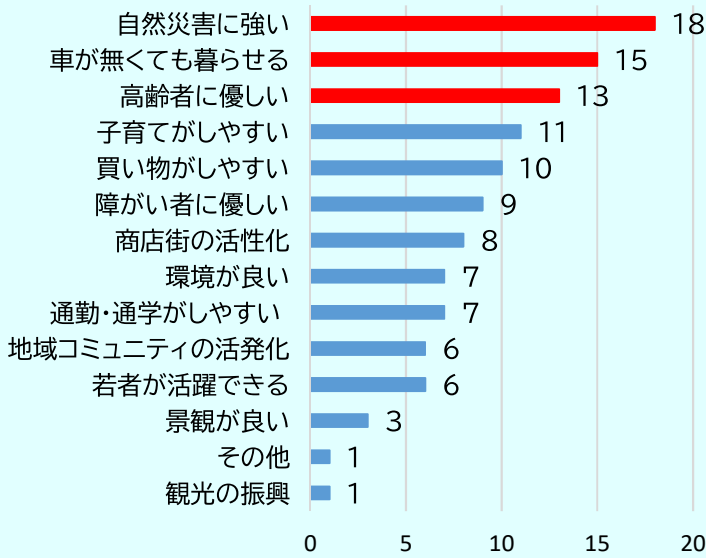
はね丸 ©筑後市

※総勢約100人の方が清掃活動に参加され、約1,740kgのゴミや草、剪定枝を回収しました!  
参加された方のおかげで、地域の水路や神社がキレイになりました!

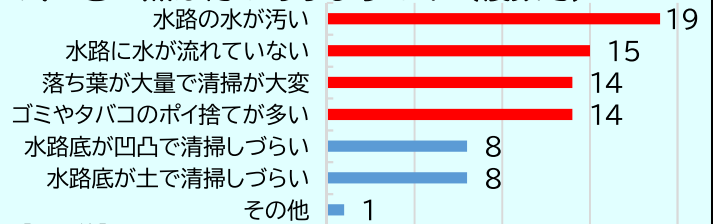
**ご協力**  
**ありがとうございました!**

# 清掃活動 参加者アンケート(回答者数36人)

【質問】羽犬塚駅周辺が、今後どのようなまちになってほしいと思いますか。(3つまで)

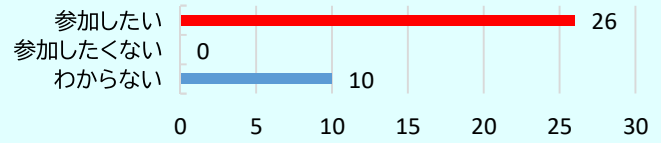


【質問】今回の『3行政区合同清掃活動』でお気づきの点は何かありますか？(複数可)



【その他】  
・年1回じゃ少ない。2~3回あったほうが良い。

【質問】来年も『3行政区合同清掃活動』に参加したいと思いますか？



## ② 3行政区合同で防災マップ作成に着手しました!

●実施日 : 11/24(金) ①16:00~17:30 ②18:00~19:30

●実施場所: ①藤島公民館、②停車場公民館

●参加者数: 約30名(行政区住民、行政区役員、民生委員、被災された方、福岡県まちづくり専門家、九州産業大学の学生、社会福祉協議会(生活支援コーディネーター)、市職員)

防災まちづくりの取り組みの一環として、JR羽犬塚駅周辺地区の地域課題を可視化し、防災意識の醸成や向上を目的とした『防災マップ作成』の取り組みを開始しました。

防災マップ作成にあたっては、11月24日(金)に福岡県まちづくり専門家である本田正明氏(九州産業大学)と連携し、地域の方と浸水区域や空き家、危険箇所、水路の状況などの地域課題を地図に書き込むワークショップを実施しました。

今後、九州産業大学の学生がマップの取りまとめを行い、地域の皆さんへ『JR羽犬塚駅周辺地区防災マップ』の周知をする予定です。このマップが、地域課題の共有や地域の未来について考えるきっかけになれば幸いです。



停車場グループの様子



福岡県防災賞(令和2年度)



藤島グループの様子



秋松グループの様子

【発行】 JR羽犬塚駅周辺地区エリアプラットフォーム

【事務局】 筑後市役所 建設経済部 都市対策課 TEL 0942-48-1969